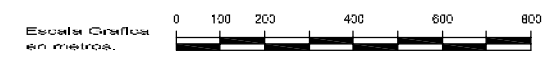


Situación de actuación en Tubo Arco

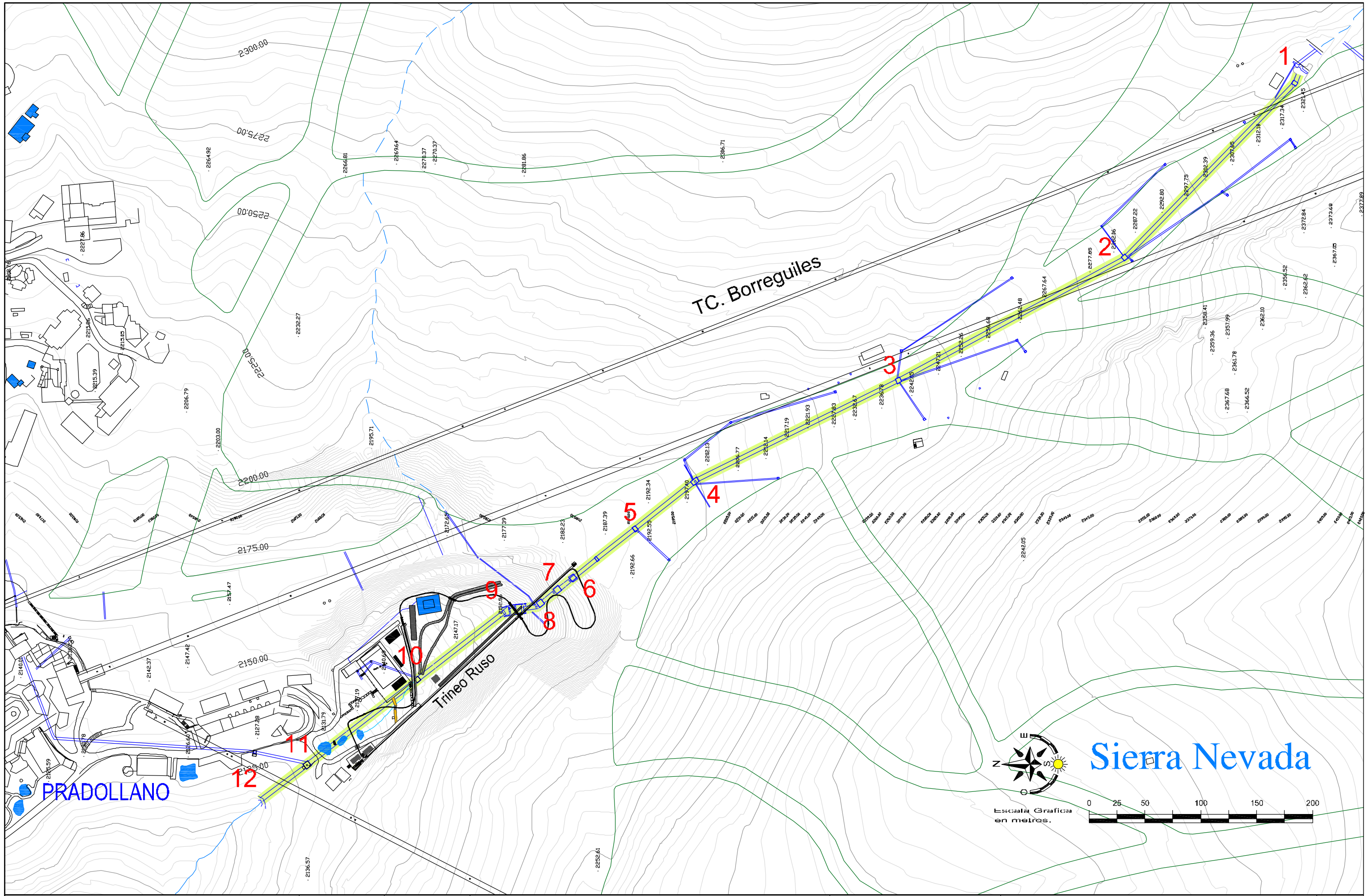


Sierra Nevada



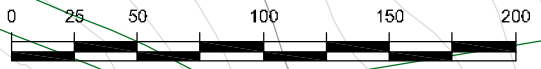
 <p>ESTACIÓN de ESQUÍ de SIERRA NEVADA SIERRA NEVADA - T.M. MONACHIL - GRANADA - ESPAÑA</p>	<p>REALIZADO: Jorge Villén</p> <p>FECHA EMISIÓN: JULIO 2015</p>	<p>COMPROBADO: M. Ruiz Jordán</p> <p>FECHA REVISIÓN: JULIO 2015</p>	<p>PROYECTO: - ACTUACIONES VERANO 2015 - ACTUACIÓN TUBO ARCO</p>	<p>ESCALA: GRAFICA</p>	<p>PLANO: CONJUNTO DE ESTACIÓN SITUACIÓN DE ACTUACIÓN TUBO ARCO</p>	<p>Nº PLANO: 1</p>
<p>AREA TECNICA. DPTO: PROYECTOS, OBRAS Y MANTENIMIENTO</p>			<p>CODIGO: C:/2015_TUBO_ARCO_P-1.DWG</p>	<p>EXPEDIENTE: jvillen@cetursa.es 16 Julio 2015</p>		

Este plano es propiedad de CETURSA SIERRA NEVADA S.A. No puede ser copiado reproducido o dado a conocer total o parcialmente a terceras personas sin nuestra autorización



Sierra Nevada

Escala Grafica en metros.



 ESTACIÓN de ESQUÍ de SIERRA NEVADA
SIERRA NEVADA - T.M. MONACHIL - GRANADA - ESPAÑA

REALIZADO:
Jorge Villén
FECHA EMISIÓN:
JULIO 2015

COMPROBADO:
M. Ruiz Jordán
FECHA REVISIÓN:
JULIO 2015

PROYECTO:
**- ACTUACIONES VERANO 2015 -
ACTUACIÓN TUBO ARCO**

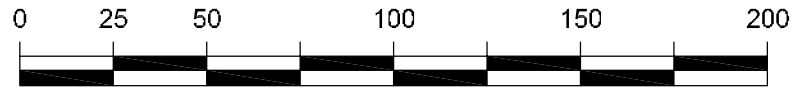
ESCALA:
GRAFICA : 1 / 3.000

PLANO:
**PLANTA TAQUIMETRICA
TRAMOS DE ACTUACIÓN TUBO ARCO**

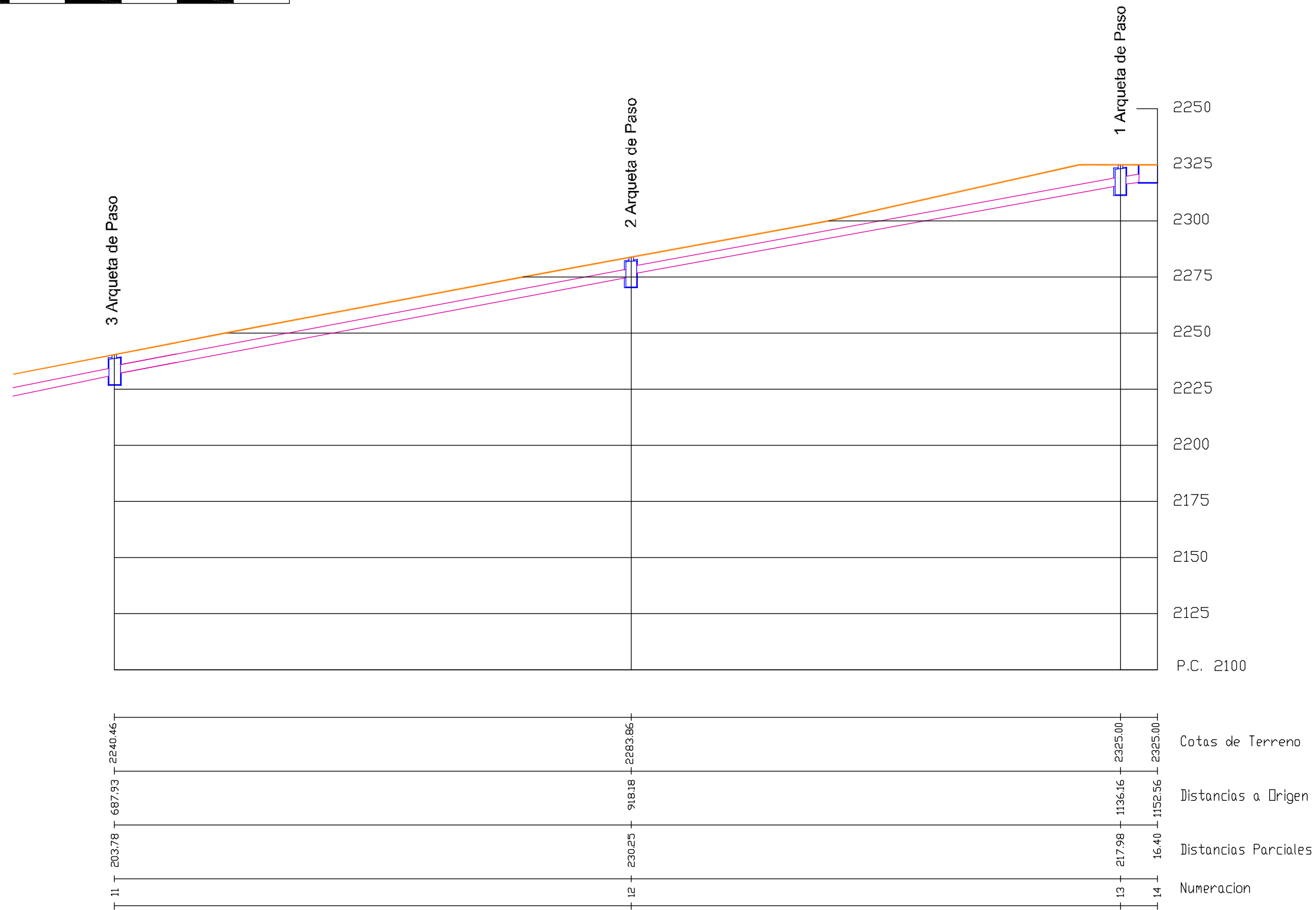
Nº PLANO:
2

Sierra Nevada

ACTUACIÓN TUBO ARCO



Escala Grafica
en metros.



ESTACIÓN de ESQUÍ de SIERRA NEVADA
SIERRA NEVADA - T.M. MONACHIL - GRANADA - ESPAÑA

REALIZADO:
Jorge Villén
FECHA EMISIÓN:
JULIO 2015



COMPROBADO:
M. Ruiz Jordán
FECHA REVISIÓN:
JULIO 2015



PROYECTO: **- ACTUACIONES VERANO 2015 -
ACTUACIÓN TUBO ARCO**

ESCALAS:
HORIZONTAL = 1
VERTICAL = 1

PLANO: **PERFIL LONGITUDINAL
Tramo del Punto 1 al Punto 3**

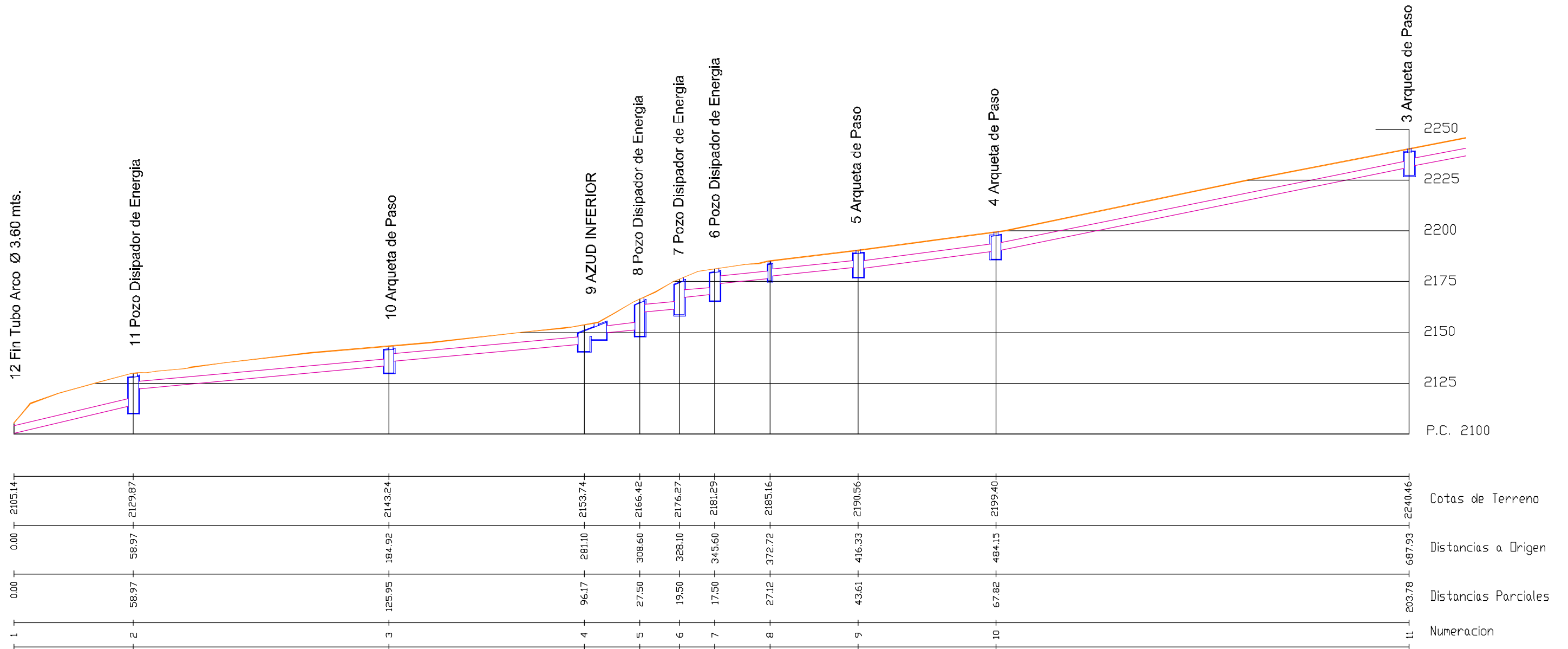
Nº PLANO:
3

Sierra Nevada



Escala Grafica
en metros.

ACTUACIÓN TUBO ARCO



ESTACIÓN de ESQUÍ de SIERRA NEVADA
SIERRA NEVADA - T.M. MONACHIL - GRANADA - ESPAÑA

REALIZADO:
Jorge Villén
FECHA EMISIÓN:
JULIO 2015



COMPROBADO:
M. Ruiz Jordán
FECHA REVISIÓN:
JULIO 2015



PROYECTO:
**- ACTUACIONES VERANO 2015 -
ACTUACIÓN TUBO ARCO**

ESCALAS:
HORIZONTAL = 1
VERTICAL = 1

PLANO:
**PERFIL LONGITUDINAL
Tramo del Punto 3 al Punto 12**

Nº PLANO:
4